

ИЗВЕЩЕНИЕ О НАМЕРЕНИИ УЧАСТВОВАТЬ В АУКЦИОНЕ

№2100000665000000176

о приеме заявлений от граждан о намерении участвовать в аукционе по предоставлению земельного участка в собственность

Комитет по управлению имуществом администрации муниципального округа Лотошино Московской области в соответствии со ст. 39.18 Земельного кодекса Российской Федерации о возможном предоставлении в собственность земельного участка, государственная собственность на который не разграничена:

- площадью 1732 кв.м, кадастровый квартал: 50:02:0010305, категория земель: земли населенных пунктов, разрешенное использование: для индивидуального жилищного строительства, местоположение: Московская область, муниципальный округ Лотошино, д. Раменье.

Граждане, заинтересованные в приобретении права собственности на указанный земельный участок, в течение 30 дней со дня размещения данного извещения в сети Интернет по адресу: www.лотошинье.рф, а также <https://torgi.gov.ru>, вправе подавать заявления о намерении участвовать в аукционе по предоставлению земельного участка в собственность.

Дата начала подачи заявлений 21.04.2026 в 08.00.

Дата окончания срока подачи заявлений 20.05.2026 в 17.00.

Дата подведения итогов – 21.05.2026 в 13:00.

Заявления могут быть направлены исключительно посредством государственной информационной системы «Портал государственных и муниципальных услуг Московской области» (РПГУ) на сайте www.uslugi.mosreg.ru.

В заявлении необходимо заполнить все обязательные поля, в т.ч. внести сведения о представителе (при его наличии).

К заявлению необходимо приложить:

- копию паспорта (для гражданина);
- документ, подтверждающий полномочия представителя заявителя, в случае, если с заявлением обращается представитель (доверенность, копия паспорта представителя).

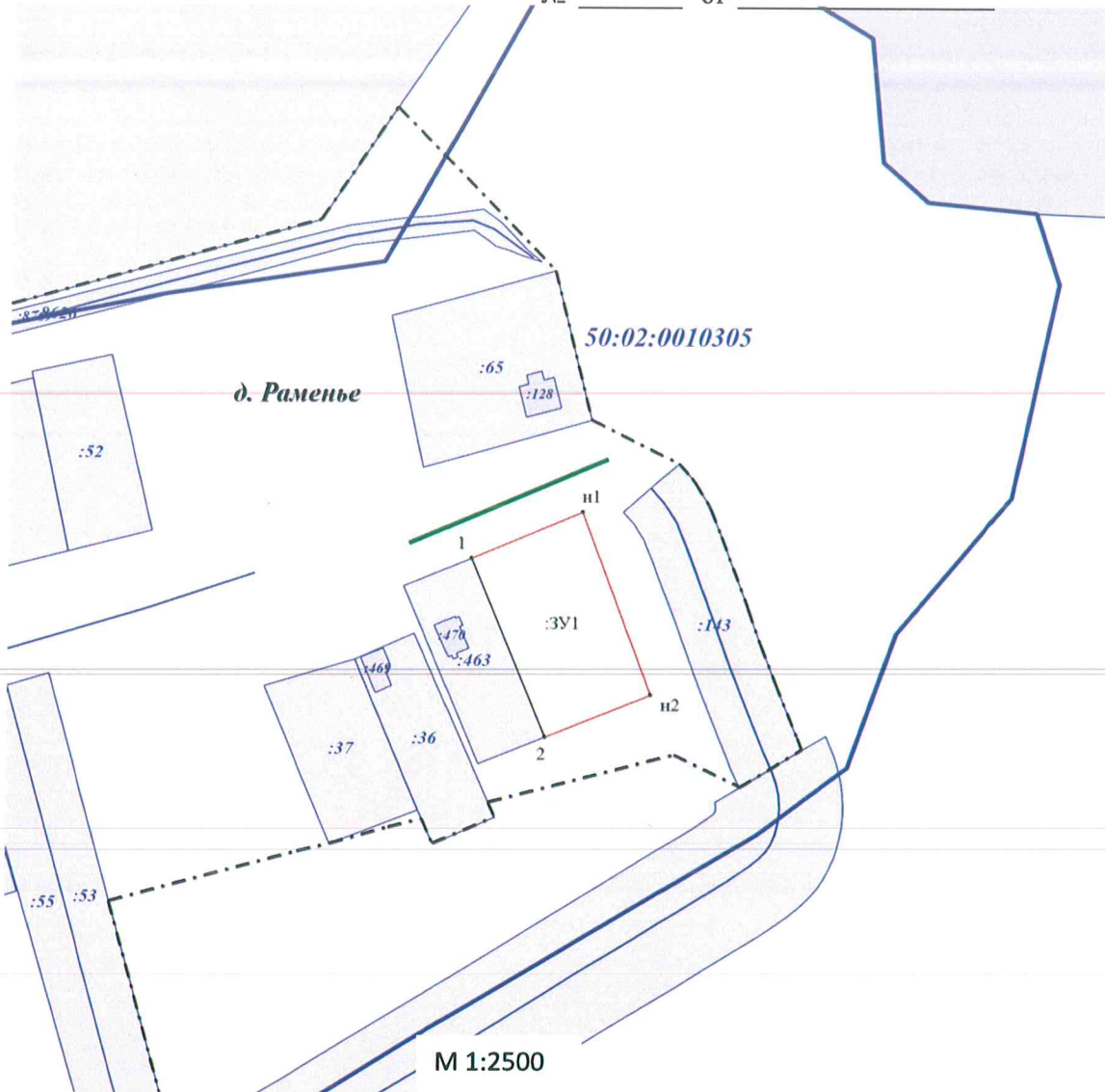
Получить более подробную информацию можно по адресу: Московская область, городской округ Лотошино, п. Лотошино, ул. Центральная, д. 18, каб. 19 (отдел земельных отношений), тел.: 8 (49628) 702-06 (по средам с 08.00 до 17.00).

Контактное лицо – Ильменёва Лариса Сергеевна.








Схема расположения земельного участка на кадастровом плане территории

Адрес (местоположение) земельного участка: Российская Федерация, Московская область, муниципальный округ Лотошино, д. Раменье. Категория земель – земли населенных пунктов. Вид разрешенного использования – для ведения личного подсобного хозяйства (приусадебный земельный участок). Площадь 50:06:0010305:ЗУ1 – 1732 кв. м

Утверждена
Постановлением администрации
муниципального округа Лотошино Московской области
№ _____ от _____



Условные обозначения:

- :ЗУ1** - Обозначение образуемого земельного участка
-  - Существующая часть границы, имеющиеся в ЕГРН сведения о которой достаточны для определения её местоположения
-  - вновь образованная часть границы, сведения о которой достаточны для определения её местоположения
-  - Доступ к образуемому земельному участку
-  - Граница кадастрового квартала
-  - Граница населенного пункта
- н1** - Образующая точка, сведения о которой достаточны для определения её местоположения
- 1** - Существующая точка, имеющиеся в ЕГРН сведения о которой позволяют однозначно определить её местоположения
-  - Земельные участки, объекты капитального строительства (здания, сооружения, объекты незавершенного строительства) сведения о которых имеются в ЕГРН
-  - Зоны с особыми условиями использования территории (ЗОУИТ), сведения о которых имеются в ЕГРН
- 50-02-0010305** - Номер кадастрового квартала

Каталог координат поворотных точек границ земельного участка
Система координат МСК-50 (зона 1)

№ т.	X	Y
1	534909.19	1250789.69
н1	534921.96	1250820.19
н2	534871.44	1250839.40
2	534859.74	1250810.35
1	534909.19	1250789.69